


MIEJSCOWY PLAN ZAGOSPODAROWANIA PRZESTRZENNEGO DLA OBSZARÓW POŁOŻONYCH W OBRĘBACH GEODEZYJNYCH MILICZ I SUŁÓW W GMINIE MILICZ - CZĘŚĆ A, OBEJMUJĄCA DZIAŁKĘ NR 14/2 AM 6 OBRĘB MILICZ

- projekt -

SKALA 1 : 1000



OBOWIĄZUJĄCE USTALENIA PLANU MIEJSCOWEGO

	GRANICA OBSZARU OBJĘTEGO MIEJSCOWYM PLANEM
	LINIA ROZGRANICZAJĄCE TERENY O RÓŻNYM PRZEZNACZENIU LUB RÓŻNYCH ZASADACH ZAGOSPODAROWANIA
	OBOWIĄZUJĄCA LINIA ZABUDOWY
	NIEPRZEKRACZALNA LINIA ZABUDOWY
	MIEJSCE ZMIANY LINII ZABUDOWY
	WYMIAROWANIE
	MIEJSCE WSKAZANIA SZEROKOŚCI DROGI W LINIACH ROZGRANICZAJĄCYCH TERENY O RÓŻNYM PRZEZNACZENIU LUB ZASADACH ZAGOSPODAROWANIA
	MN TEREN ZABUDOWY MIESZKANIOWEJ JEDNORODZINNEJ
	KO-ZP TEREN OBSŁUGI KOMUNIKACJI LUB ZIELENI URZĄDZONEJ
	KR TEREN KOMUNIKACJI DROGOWEJ WEWNĘTRZNEJ

CAŁY OBSZAR ZNAJDUJE SIĘ W GRANICACH:

- STREFY "A" OCHRONY KONSERWATORSKIEJ DLA OBSZARU HISTORYCZNEGO OŚRODKA MIEJSKIEGO MILICZA, WPISANEGO DO REJESTRU ZABYTKÓW DECYZJĄ NR A/1851/386 Z DNIA 25.11.1956 ROKU
- ŚCISLEJ OCHRONY KONSERWATORSKIEJ "W" DLA OCHRONY ZABYTKÓW ARCHEOLOGICZNYCH, RÓWNOZNACZNĄ Z OBSZAREM UJĘTYM W EWIDENCJI ZABYTKÓW

OZNACZENIA INFORMACYJNE NIESTANOWIĄCE USTALEŃ PLANU MIEJSCOWEGO

	KOMUNIKACJA POZA OBSZAREM OPRACOWANIA
	NAZWY ULIC
	GRANICA OBSZARU, NA KTÓRYM PRAWDOPODOBIEŃSTWA WYSTĘPOWANIA POWODZI JEST NISKIE I WYNOŚI 0,2%
	GRANICA OBSZARU NARAŻONEGO NA ZALANIE W PRZYPADKU USZKODZENIA LUB ZNISZCZENIA WAŁU PRZECIWPOWODZIOWEGO

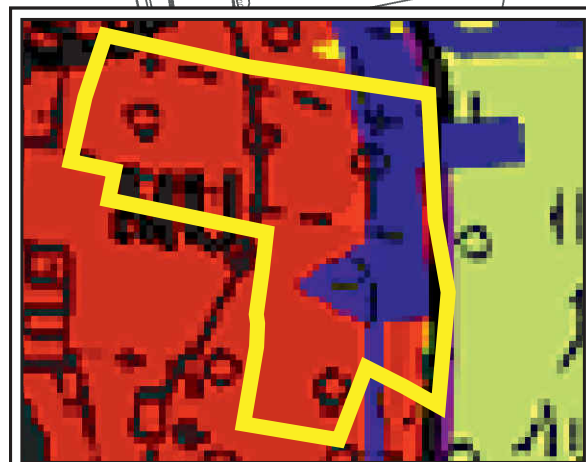
CAŁY OBSZAR ZNAJDUJE SIĘ W GRANICACH:

- PARKU KRAJOBRAZOWEGO "DOLINA BARYCZY",
- OBSZARU NATURA 2000 PLB020001 "DOLINA BARYCZY"
- ZASIĘGU GŁÓWNEGO ZBIORNIKA WÓD PODZIEMNYCH GZWP 303 "PRADOLINA BARYCZY".

RYSUNEK PLANU MIEJSCOWEGO - ZAŁ. NR 1A
DO UCHWAŁY NR
RADY MIEJSKIEJ W MILICZU
DNIA 2024 ROKU

Układ współrzędnych: PL-2000, STREFA 6

Mapa zasadnicza - licencja nr GGM-PODGIK.6642.71.2022_0213_P



- MU** TERENY ZABUDOWY MIESZKANIOWEJ WIELOFUNKCyjNEJ TERENY ZABUDOWY MIESZKANIOWO-USŁUGOWEJ
- STREFA "OW" OCHRONY KONSERWATORSKIEJ
- HISTORYCZNY UKŁAD URBANISTYCZNY MIASTA MILICZA WPISANY DO REJESTRU ZABYTKÓW
- GRANICA OBSZARU NATURA 2000 "OSTOJA NAD BARYCZĄ"

SKALA 1:2000



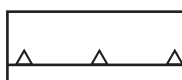
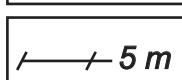

WYRYS ZE STUDIUM UWARUNKOŃ I KIERUNKÓW ZAGOSPODAROWANIA PRZESTRZENNEGO GMINY MILICZ UCHWAŁA NR XV/80/2015 RADY MIEJSKIEJ W MILICZU Z DNIA 14 LIPCA 2015 ROKU Z PÓŹN. ZM.

**MIEJSCOWY PLAN ZAGOSPODAROWANIA PRZESTRZENNEGO DLA OBSZARÓW POŁOŻONYCH W OBRĘBACH GEODEZYJNYCH MILICZ I SUŁÓW W GMINIE MILICZ
- CZĘŚĆ B, OBEJMUJĄCA DZIAŁKĘ NR 82/7 AM 16 OBRĘB MILICZ
- projekt -**





LEGENDA

OBOWIAZUJĄCE USTALENIA PLANU MIEJSCOWEGO

-  GRANICA OBSZARU OBJĘTEGO MIEJSCOWYM PLANEM
-  LINIA ROZGRANICZAJĄCE TERENY O RÓŻNYM PRZEZNACZENIU LUB RÓŻNYCH ZASADACH ZAGOSPODAROWANIA
-  NIEPRZEKACZALNA LINIA ZABUDOWY
-  WYMIAROWANIE
-  **UH** TEREN USŁUG HANDLU

CAŁY OBSZAR ZNAJDUJE SIĘ W GRANICACH:
 - STREFY "B" OCHRONY KONSERWATORSKIEJ TOŻSAMĄ Z HISTORYCZNYM UKŁADEM URBANISTYCZNYM MILICZA, UJĘTYM W GMINNEJ EWIDENCJI ZABYTKÓW,
 - STREFY "OW" OCHRONY ZABYTKÓW ARCHEOLOGICZNYCH, RÓWNOZNACZNĄ Z OBSZAREM UJĘTYM W EWIDENCJI ZABYTKÓW.

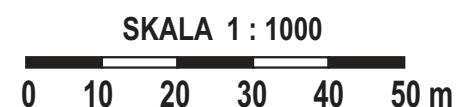

OZNACZENIA INFORMACYJNE NIESTANOWIĄCE USTALEŃ PLANU MIEJSCOWEGO

-  KOMUNIKACJA POZA OBSZAREM OPRACOWANIA
-  *ul. 11 Listopada* NAZWY ULIC

CAŁY OBSZAR ZNAJDUJE SIĘ W GRANICACH:
 - PARKU KRAJOBRAZOWEGO "DOLINA BARYCZY",
 - OBSZARU NATURA 2000 PLB020001 "DOLINA BARYCZY"
 - ZASIĘGU GŁÓWNEGO ZBIORNIKA WÓD PODZIEMNYCH GZWP 303 "PRADOLINA BARYCZY".

STUDIUM OBOWIAZUJĄCE	PROJEKTOWANA ZMIANA STUDIUM
Up TERENY ZABUDOWY USŁUGOWEJ CELU PUBLICZNEGO	U1 TERENY ZABUDOWY USŁUGOWEJ

SKALA 1:2000
 WYRYS ZE STUDIUM UWARUNKOŃ I KIERUNKÓW ZAGOSPODAROWANIA PRZESTRZENNEGO GMINY MILICZ UCHWAŁA NR XV/80/2015 RADY MIEJSKIEJ W MILICZU Z DNIA 14 LIPCA 2015 ROKU Z PÓŹN. ZM.



RYSUNEK PLANU MIEJSCOWEGO - ZAŁ. NR 1B
 DO UCHWAŁY NR
 RADY MIEJSKIEJ W MILICZU
 DNIA 2024 ROKU




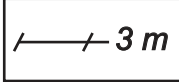

Układ współrzędnych: PL-2000, STREFA 6
 Mapa zasadnicza - licencja nr GGM-PODGIK.6642.71.2022_0213_P

**MIEJSCOWY PLAN ZAGOSPODAROWANIA PRZESTRZENNEGO DLA OBSZARÓW POŁOŻONYCH W OBRĘBACH GEODEZYJNYCH MILICZ I SUŁÓW W GMINIE MILICZ
- CZĘŚĆ C, OBEJMUJĄCA CZĘŚĆ DZIAŁKI NR 47/4 AM 2 OBRĘB SUŁÓW
- projekt -**



LEGENDA


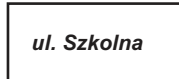
OBOWIĄZUJĄCE USTALENIA PLANU MIEJSCOWEGO

-  GRANICA OBSZARU OBJĘTEGO MIEJSCOWYM PLANEM
-  LINIA ROZGRANICZAJĄCE TERENY O RÓŻNYM PRZEZNACZENIU LUB RÓŻNYCH ZASADACH ZAGOSPODAROWANIA
-  NIEPRZEKRACZALNA LINIA ZABUDOWY
-  WYMIAROWANIE
-  TEREN ZABUDOWY MIESZKANIOWEJ JEDNORODZINNEJ

CAŁY OBSZAR ZNAJDUJE SIĘ W GRANICACH:


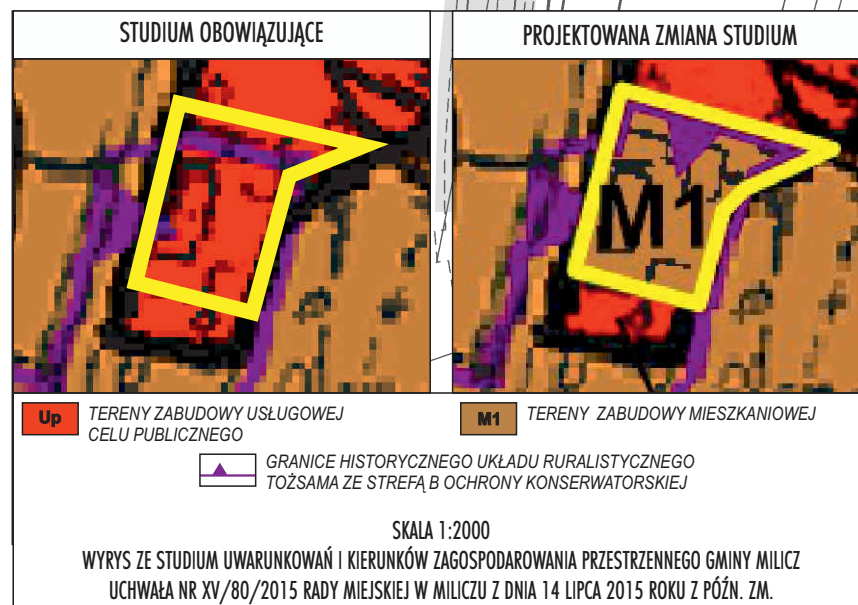
- HISTORYCZNEGO UKŁADU PRZESTRZENNEGO SUŁOWA, FIGURUJĄCEGO W WYKAZIE PRZEZNACZONYM DO UJĘCIA W GMINNEJ EWIDENCJI ZABYTEKÓW,
- ŚCISŁEJ OCHRONY KONSERWATORSKIEJ "W" DLA OCHRONY ZABYTEKÓW ARCHEOLOGICZNYCH, RÓWNOZNACZNĄ Z OBSZAREM UJĘTYM W EWIDENCJI ZABYTEKÓW

OZNACZENIA INFORMACYJNE NIESTANOWIĄCE USTALEŃ PLANU MIEJSCOWEGO

-  KOMUNIKACJA POZA OBSZAREM OPRACOWANIA
-  NAZWY ULIC

CAŁY OBSZAR ZNAJDUJE SIĘ W GRANICACH:

- PARKU KRAJOBRAZOWEGO "DOLINA BARYCZY",
- OBSZARU NATURA 2000 PLH020041 "OSTOJA NAD BARYCZĄ".



SKALA 1 : 1000



RYSUNEK PLANU MIEJSCOWEGO - ZAŁ. NR 1C
DO UCHWAŁY NR
RADY MIEJSKIEJ W MILICZU
DNIA 2024 ROKU

Układ współrzędnych: PL-2000, STREFA 6

Mapa zasadnicza - licencja nr GGM-PODGIK.6642.71.2022_0213_P